




TOURBIÈRE DU VERNAY ET PRÉS GUIOTS - SAINT-BRISSON

Fiche découverte n°5

La tourbière du Vernay offre en quelques pas un panorama sublime sur une tourbière très caractéristique !

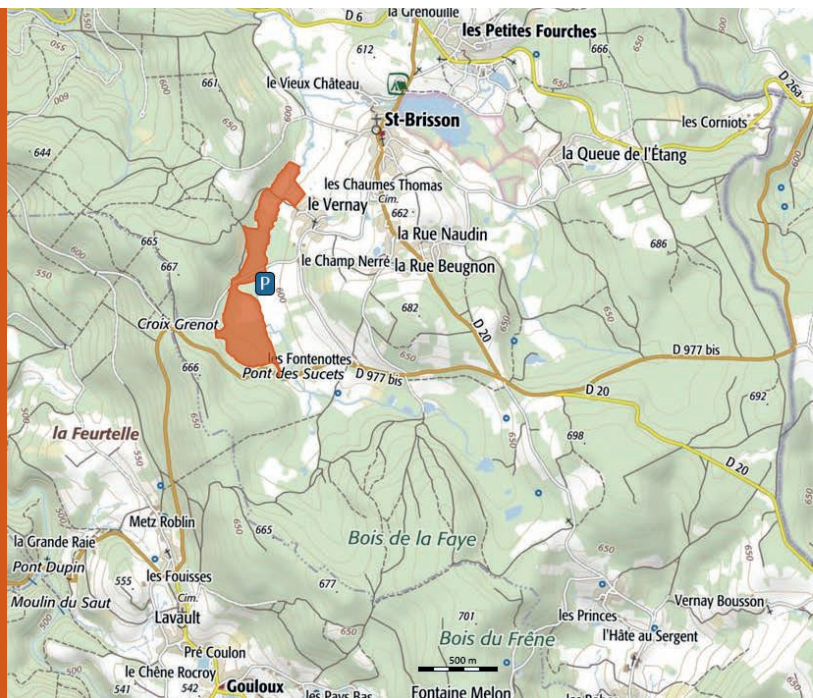


Se rendre sur place

- Depuis la Maison du Parc (5 min) : Rejoindre la RD 20 pour accéder au bourg de Saint-Brisson. À la sortie du village, prendre la direction de Montsauche-les-Settons, traverser le lieu-dit « Le Vernay ». Continuer sur 250 m environ, le parking est sur la gauche.

- Depuis Montsauche-les-Settons, 15 min environ. Suivre la RD 977 bis en direction de Saint-Brisson pendant près de 9 km. Puis prendre une route à gauche (CI) en direction de Saint-Brisson et Saint-Agnan. La suivre pendant environ 800 m. Le parking est sur la droite.

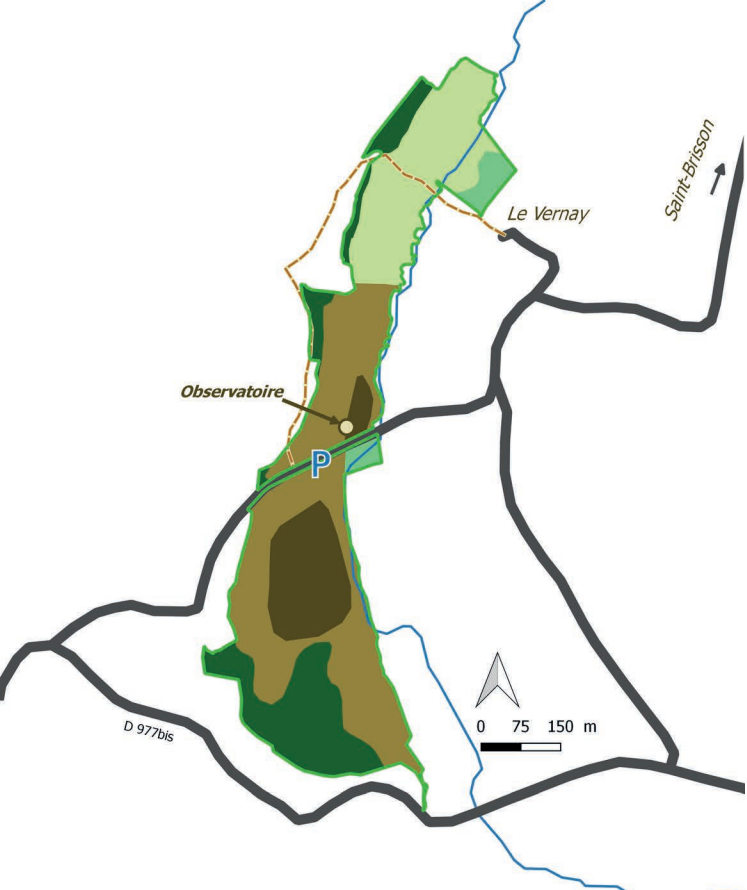
Point GPS du **P** : 47.26349 , 4.079058



© Plan IGN - 2021



Photographie © Toine du Morvan



Durée de la visite

200 m aller-retour : 15 min environ

La tourbière étant très sensible au piétinement, seule une petite partie est accessible au public.

Un pilotis conduit à un ponton d'observation équipé de deux panneaux expliquant la formation de la tourbière et permettant de découvrir quelques-unes des espèces animales et végétales qui y vivent.

- Tourbière
- Tourbière boisée
- Prairies paratourbeuses
- Autres prairies
- Forêt de chênes ou plantations
- Limite de la Réserve naturelle
- Sentiers
- Routes



Sentier accessible aux personnes à mobilité réduite. Renseignements et prêt de matériel adapté à la Maison du Tourisme de Saint-Brissson.

À découvrir sur le site...

La tourbière du Vernay et Prés Guiots représente la diversité des milieux tourbeux du Morvan. Mais ce qui fait sans aucun doute la typicité du lieu, ce sont ces vastes clairières de buttes de sphaignes et de landes à callune et canneberges. La diversité des sphaignes, ces mousses typiques des tourbières, est particulièrement importante avec pas moins de 10 espèces différentes !

Ses clairières sont entourées d'une tourbière boisée, composée essentiellement de bouleaux, alors que dans la partie nord, le paysage est plus ouvert avec ses prairies para-tourbeuses.

Cette alternance de milieux ouverts et fermés est favorable à l'accueil d'espèces animales variées. Les papillons et criquets inféodés aux milieux humides y sont nombreux dans les clairières hautes et les prairies, alors que les forêts sont le terrain de chasse de chauves-souris.

Rare et discrète, la **Noctuelle de la myrtille** affectionne la lande tourbeuse où se développe sa plante hôte : la **Callune**.



La **Canneberge** occupe le sommet des buttes de Sphaignes.



La **Renouée bistorte** produit une floraison spectaculaire dans les prairies paratourbeuses.



Réglementation

La commune de Saint-Brissson et le Conservatoire d'Espaces Naturels de Bourgogne (CENB) sont propriétaires du site, géré par le CENB et le Parc naturel régional du Morvan.

Restez sur les sentiers, tenez vos chiens en laisse, ne prélevez pas la faune et la flore.

Renseignements

Parc naturel régional du Morvan

Maison du Parc
58 230 Saint-Brissson

www.parc dumorvan.org
03 86 78 79 00