




# SOURCES DE L'YONNE - TOURBIÈRE DU PORT DES LAMBERTS - GLUX-EN-GLENNE

Fiche découverte n°12



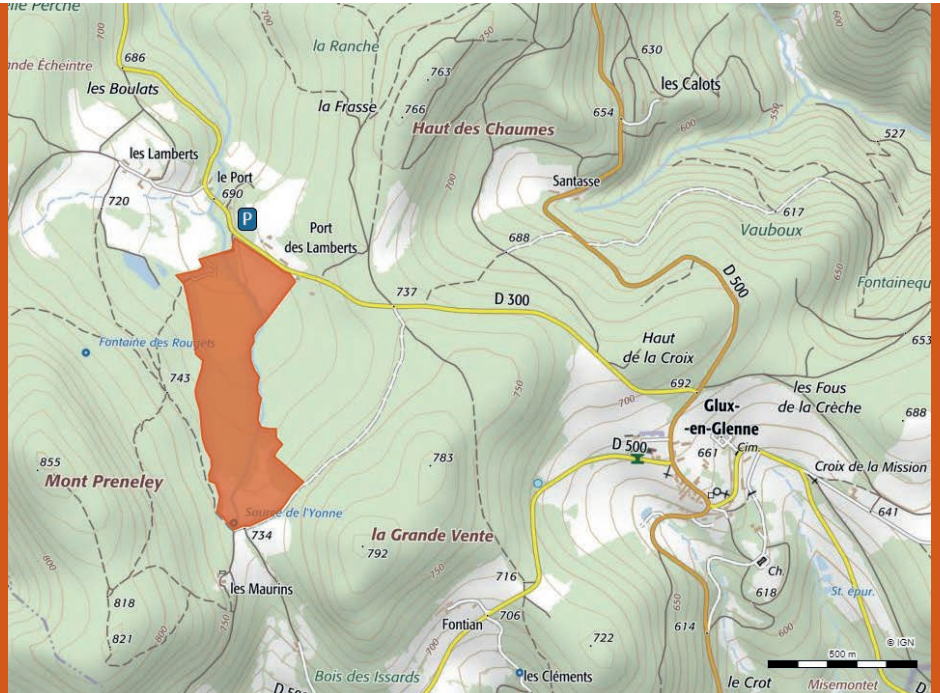
Les sources coulent ici depuis la nuit des temps, elles ont servi au flottage du bois et alimentent aujourd'hui la tourbière... Prêt.e.s à revenir à la source en remontant le temps ?

## Se rendre sur place

- Depuis la Maison du Parc, prendre la direction de Montsauche-les-Settons, Château-Chinon, Glux-en-Glenne : le parking se trouve sur votre gauche à l'entrée du hameau du Port des Lambert.

- Depuis Autun ou Luzu, prenez la D300 à Glux-en-Glenne et continuez jusqu'au Port des Lambert, le parking se trouve sur votre droite à la sortie du hameau.

Point GPS du  : 46.963909 , 4.010975

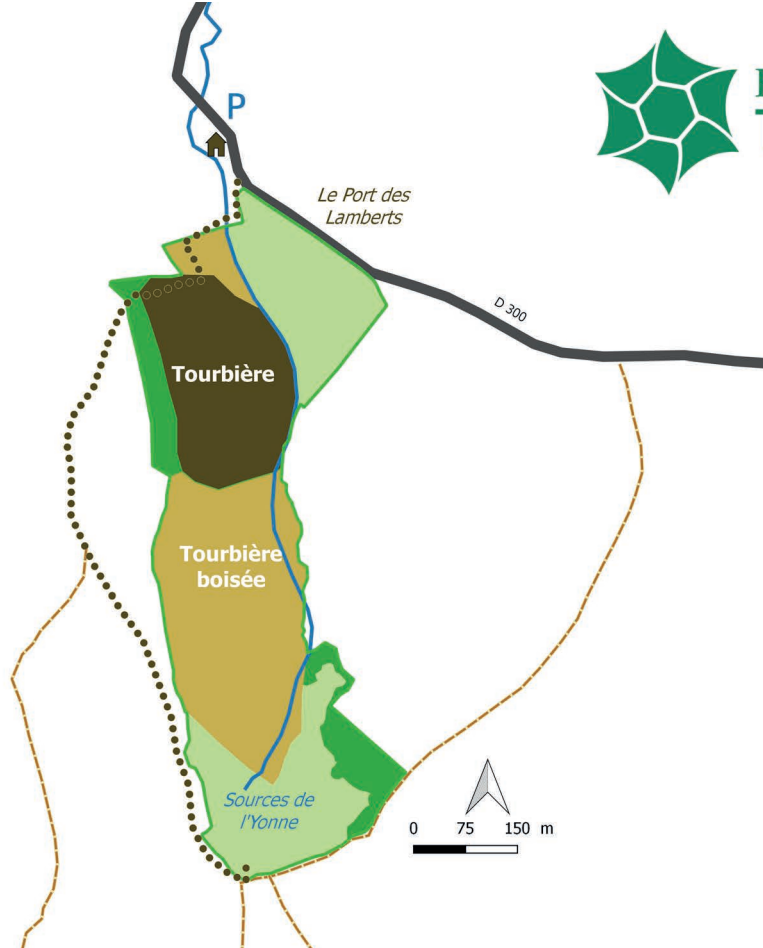


© Plan IGN - 2021











Photographie © Toine du Morvan





## Durée de la visite

Il est possible de réaliser une promenade pour admirer simplement la tourbière (400 m aller-retour / 30 min), de poursuivre jusqu'aux sources de l'Yonne (3 km aller-retour / 1h30) puis d'effectuer la boucle du Mont Prénéley à travers sa «hêtraie cathédrale» (4 km / 2h30).

-  Tourbière
-  Tourbière boisée
-  Forêt de chênes
-  Prairies paratourbeuses
-  Limite de la Réserve naturelle
-  Sentier de découverte de la Réserve
-  Autres sentiers balisés
-  Routes



Attention, ce site n'est pas équipé pour les personnes à mobilité réduite

## À découvrir sur le site...

Depuis plus de 2 000 ans, l'homme a vécu autour des sources de l'Yonne. Cette résurgence va alimenter Paris au cours de son errance en se jetant dans La Seine.

La tourbière du port des Lamberts a vécu mille choses, et son paysage en est le témoin : la Hêtraie majestueuse, les traces des Flotteurs de bois, les Queules. Ces dernières sont des témoins du plessage des haies, technique héritée de nos ancêtres pour clôturer les bêtes.

Tous ces métiers perdus resurgissent à travers des silhouettes le long du parcours comme cette source qui arrive à vos pieds et vous invite à la préserver. Ce cadre merveilleux de jour comme de nuit est bien mystérieux. Venez découvrir ce que nous ont légué nos ancêtres, et bien avant encore, la tourbière !

La Drosera, ou Rosolis à feuilles rondes, est une plante carnivore qui compense la pauvreté en azote des tourbières par la capture de petites proies.



Le Lézard vivipare est un hôte typique des tourbières du Morvan.



Les étonnantes queules, ces troncs tortueux, sont issues d'anciennes pléchies, pratique traditionnelle de plessage des haies.



## Réglementation

Ce site est un espace naturel sensible, propriété du Conseil départemental de la Nièvre, géré en partenariat avec le Parc du Morvan. Restez sur les sentiers, tenez vos chiens en laisse, ne prélevez pas la faune et la flore.



## Renseignements

Parc naturel régional du Morvan

Maison du Parc  
58 230 Saint-Brisson

[www.parc dumorvan.org](http://www.parc dumorvan.org)  
03 86 78 79 00